Envoyé en préfecture le 16/04/2025
Reçu en préfecture le 16/04/2025
Publié le
ID : 083-218301323-20250414-20__2025-DE

opsia méditerranée

Téléphone : 04 94 23 93 00
Téléphone : 04 96 20 36 10
Société de Géomètres Experts
www.opsia.fr - contact@opsia.fr

Département du VAR
Commune de SOLLIES VILLE
Lieudit "Les Combes"

Nature du document

PLAN PARCELLAIRE

Opération

DETACHEMENT D'UNE PARCELLE DE LA PROPRIETE DE M ET MME MARC BAUBY AU PROFIT DE LA COMMUNE DE SOLLIES VILLE

ECHELLE 1/150

REFERENCES ADMINISTRATIVES

Référence cadastrale :

Situation initiale :
Section : AA
Parcelle : 145
Contenance cadastrale : 1784 m2

Situation modificative
(voir tableau des superficies)

REFERENCES TECHNIQUES, ADMINISTRATIVES ET SUIVI

INDICE	MODIFICATIONS	DATE
A	EDITION ORIGINALE	13/02/25

Commande du 06/02/2025 — Dossier N° 19724 — Réf fichier 19724_PAO_001

REDACTEUR	VERIFICATEUR	APPROBATEUR
M HUGUES	S CALCAGNO	E HOSPITAL

VALEUR DU DOCUMENT :

GEOREFERENCE
LES COORDONNEES PLANIMETRIQUES SONT EXPRIMEES DANS LE SYSTEME GEODESIQUE RGF93 - PROJECTION CONIQUE CONFORME 43

ETAT DES LIEUX
PLAN D'ETAT DES LIEUX ETABLI SUIVANT UN LEVE REGULIER EN DATE DU 12/02/2025

VALEUR DES LIMITES :
LES LIMITES FIGUREES SUR LE PRESENT PLAN SONT CONFORMES AUX LIMITES APPARENTES DE POSSESSION ET AUX SIGNES DE MITOYENNETE

LISTING DE COORDONNEES DES POINTS DE LA PARCELLE DETACHEE ET POINTS D'APPUI

PTS	X	Y
100	1946214.34	2226030.04
101	1946212.91	2226030.49
102	1946213.44	2226032.01
103	1946214.88	2226031.54
300	1946190.52	2226039.59
301	1946199.20	2226040.89
302	1946218.22	2226035.90
303	1946210.60	2226005.63
304	1946203.14	2225992.19
305	1946206.18	2226009.96

LEGENDE :

- POTEAUX TELECOM, BT, MT ET LAMPADAIRE
- MUR, MUR BAHUT
- MUR DE SOUTENEMENT
- PILIER, PORTAIL, CLÔTURE
- BORNE, PÉRIMÈTRE APPARENT
- 45 205 — LIMITE INDICATIVE, NUMÉRO PARCELLAIRE

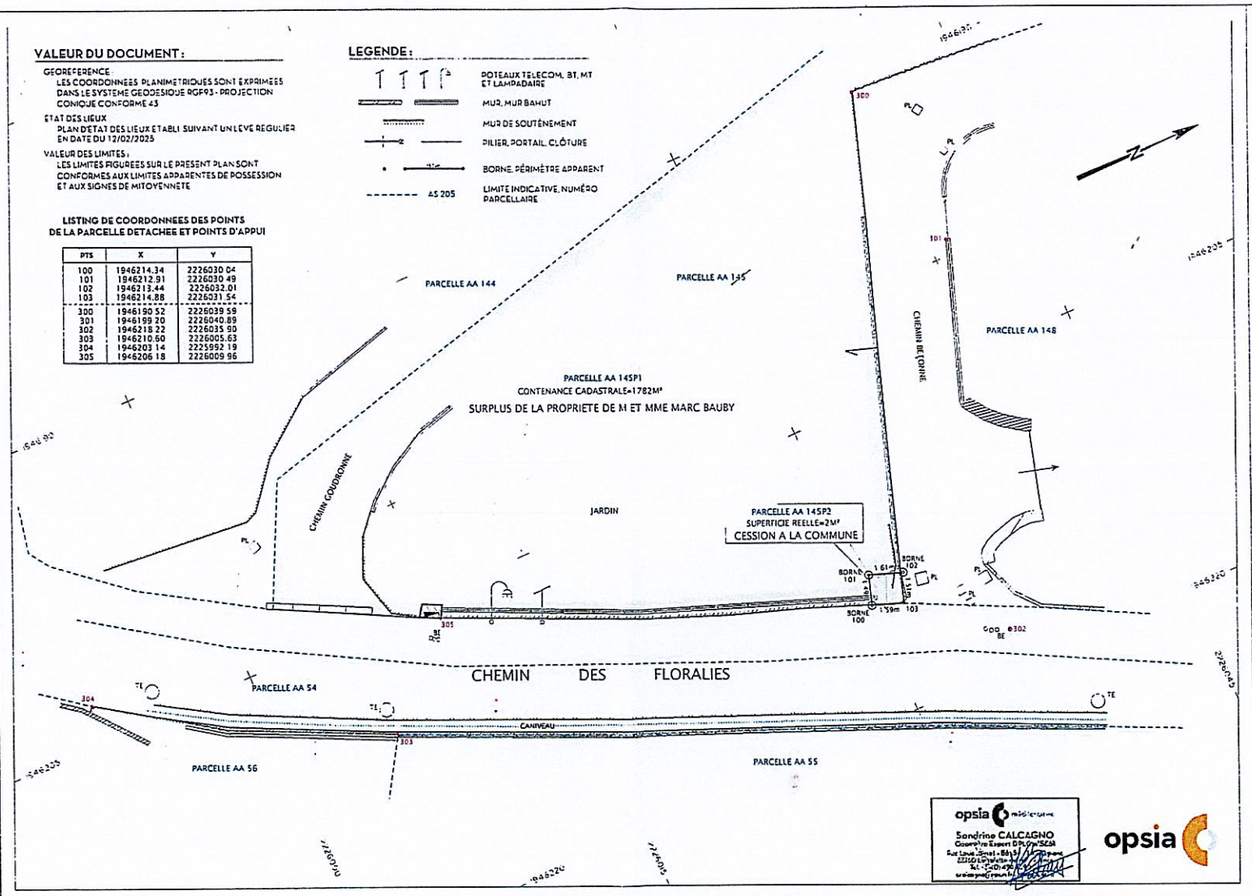

opsia méditerranée
Sandrine CALCAGNO
Géomètre Expert DPLG/HMONP
Sud Lion Géomat - Bât 1
83160 La Valette
Tél : 04 94 23 93 00
sandrine.calcagno@opsia.fr

opsia

PLAN DE SITUATION — ECHELLE 1/25000

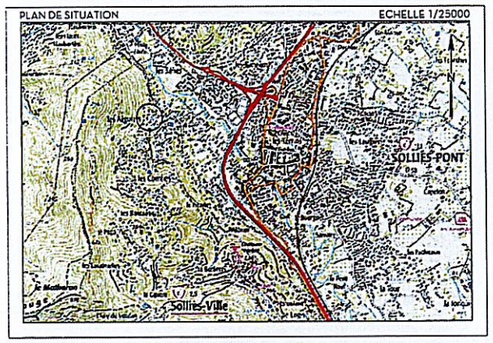

EXTRAIT DU PLAN CADASTRAL — SECTION AA — ECHELLE 1/1000

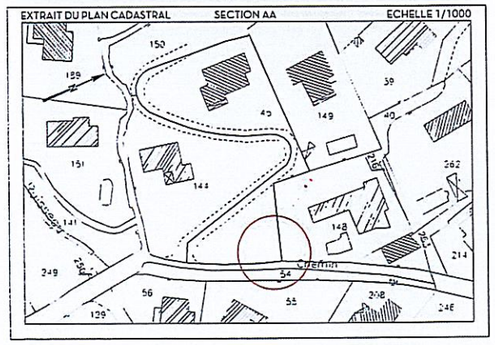

DOCUMENT D'ARPENTAGE N°

ETAT PARCELLAIRE / TABLEAU DES SUPERFICIES CADASTRALES

SITUATION INITIALE				SITUATION MODIFICATIVE			
SECTION	NUMERO	PROPRIETAIRE	CONTENANCE	SECTION	NUMERO	PROPRIETAIRE	CONTENANCE
AA	145	M ET MME MARC BAUBY	1784 m²	AA	145P1	M ET MME MARC BAUBY	1782 m²
				AA	145P2	COMMUNE DE SOLLIES VILLE	2 m²
							1784 m²