






Cartographie de l'emprise de la crue exceptionnelle du Gapeau et de ses affluents
 Commune de Solliès-Ville
 Date de réalisation : 27/05/2021

- Légende**
-  Réseau hydrographique principal
 - Cadastre**
 -  Batiments
 -  Parcelles
 -  Emprise d'une crue exceptionnelle
 -  Emprise de la crue de référence PPR

