

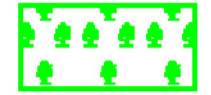














COMMUNE DE SOLLIES-VILLE

SERVITUDES D'UTILITE PUBLIQUE

Echelle : 1 / 10 000

SCAN 25 © IGN 2009

-  **A1** Forêts soumises au régime forestier
-  **A2** Dispositifs d'irrigation, canalisations souterraines
-  **Ac1** Monuments historiques inscrits et classés
-  **Ac2** Protection des sites et monuments naturels inscrits et classés
-  **AR3** Servitudes militaires : magasin à poudre de l'armée et de la marine
-  **I3** Gaz : canalisations de transport et de distribution
-  **I4** Electricité : établissement des lignes électriques
Lignes aériennes
-  **Int1** Cimetières
-  **PM1** Plans de prévention des risques naturels prévisibles et risques miniers.
-  **PM3** Plans de prévention des risques technologiques
-  **PT1** Télécommunications : protection contre les perturbations électromagnétiques
-  **PT2** Télécommunications : protection contre les obstacles
-  **T1** Voies ferrées et croisements fer / route

Important
Ce document constitue une synthèse des servitudes en vigueur.

Les zones de part et d'autre des canalisations (gaz ou pipeline) recouvrent les zones de danger liées au risque de rupture des conduites.

© DDTM du Var

